

TEHNIČKI IZVJEŠTAJ SA KOORDINATAMA GRANIČNIH TAČAKA
LOKALITETA TEHNIČKO-GRAĐEVINSKOG KAMENA "BAKOVIĆI"
KOLAŠIN

Koncedent:

Vlada Crne Gore

Nadležni organ:

Ministarstvo kapitalnih investicija
i JU Zavod za geološka istraživanja- Podgorica

Izrada Geodetsog.elaborata-Tehničkog izvještaja:

Etalon Geo Office d.o.o. Danilovgrad



Dr. hab. sc. Ljiljana
spec. sci. geodezije

Danilovgrad, maj 2023. god.

Tehnički izvještaj

Na osnovu zahtjeva JU Zavod za geološka istraživanja – Podgorica, u skladu sa Uredbom o povjeravanju dijela poslova iz nadležnosti Ministarstva kapitalnih investicija JU Zavod za geološka istraživanja („Sl. list CG“, broj 17/22), a za potrebe izrade koncesionog akta za lokalitet tehničko građevinskog kamena **“Bakovići”, opština Kolašin** izvršena je identifikacija predmetnog prostora u skladu sa prostorno planskom dokumentacijom, katastarskim planom i državnim koordinatnim sistemom – DKS (koordinate prostora i površina).

Lokalitet je šire definisan prostorno planskom dokumentacijom- prostornim planom Opštine Kolašin. Nakon izvršenih istražnih radova, definisan je u utvrđenim koordinatama državnog koordinatnog sistema (DKS) i prikazan na katastarskom planu KO Bakovići, čime je utvrđena površina i obim koncesionog područja.

Na priloženim skicama prikazano je:

- 1) Područje koncesije sa naznačenim vlasnicima u trenutku izrade ovog elaborata,
- 2) Područje koncesije na topografskoj karti 1:25000,
- 3) Područje koncesije na katastarskom planu KO Bakovići sa koordinatama graničnih tačaka .

Predmetni koncesioni prostor se nalazi na području KO Bakovići i obuhvata katastarske parcele:

KP 118 - upisane u List nepokretnosti 126 KO Bakovići.

KP 111 - upisane u List nepokretnosti 15 KO Bakovići.

Dio KP 110 površine 33 357m² - upisane u LN 15, KO Bakovići.



Ime i prezime
spec. sci geodezije

PARAMETRI PODRUČJA KONCESIJE: POVRŠINA: 6 ha 94 a 56,66 m² OBIM: 1 260,27 m.



KOORDINATE GRANIČNIH TAČAKA PODRUČJA KONCESIJE

1, 7379758.25, 4746089.82
2, 7379703.19, 4746095.54
3, 7379651.53, 4746094.25
4, 7379654.74, 4746080.40
5, 7379604.17, 4746075.33
6, 7379563.05, 4746079.70
7, 7379532.39, 4746085.00
8, 7379494.36, 4746085.20
9, 7379447.24, 4746088.83
10, 7379413.60, 4746083.12
11, 7379383.98, 4746076.92
12, 7379362.33, 4746078.99
13, 7379353.22, 4746076.20
14, 7379340.76, 4746062.78
15, 7379330.92, 4746052.84
16, 7379325.12, 4746066.30
17, 7379322.53, 4746072.61
18, 7379321.91, 4746074.58
19, 7379320.01, 4746074.80
20, 7379317.82, 4746079.76
21, 7379293.59, 4746173.49
22, 7379358.91, 4746263.65
23, 7379418.73, 4746264.67
24, 7379429.63, 4746264.02
25, 7379560.63, 4746224.48
26, 7379562.59, 4746220.58
27, 7379564.37, 4746209.38
28, 7379566.67, 4746202.26
29, 7379572.96, 4746201.33
30, 7379577.54, 4746203.09

31, 7379580.00, 4746206.73
32, 7379583.74, 4746214.45
33, 7379588.50, 4746219.71
34, 7379594.61, 4746224.12
35, 7379606.17, 4746227.68
36, 7379618.75, 4746229.72
37, 7379626.14, 4746229.98
38, 7379633.62, 4746228.96
39, 7379639.65, 4746226.24
40, 7379646.36, 4746223.19
41, 7379652.74, 4746223.36
42, 7379657.58, 4746225.14
43, 7379660.21, 4746228.20
44, 7379719.69, 4746226.66
45, 7379732.85, 4746216.92
46, 7379741.51, 4746211.61
47, 7379757.14, 4746202.76
48, 7379761.30, 4746201.40
49, 7379765.92, 4746201.03

Geodetska organizacija:

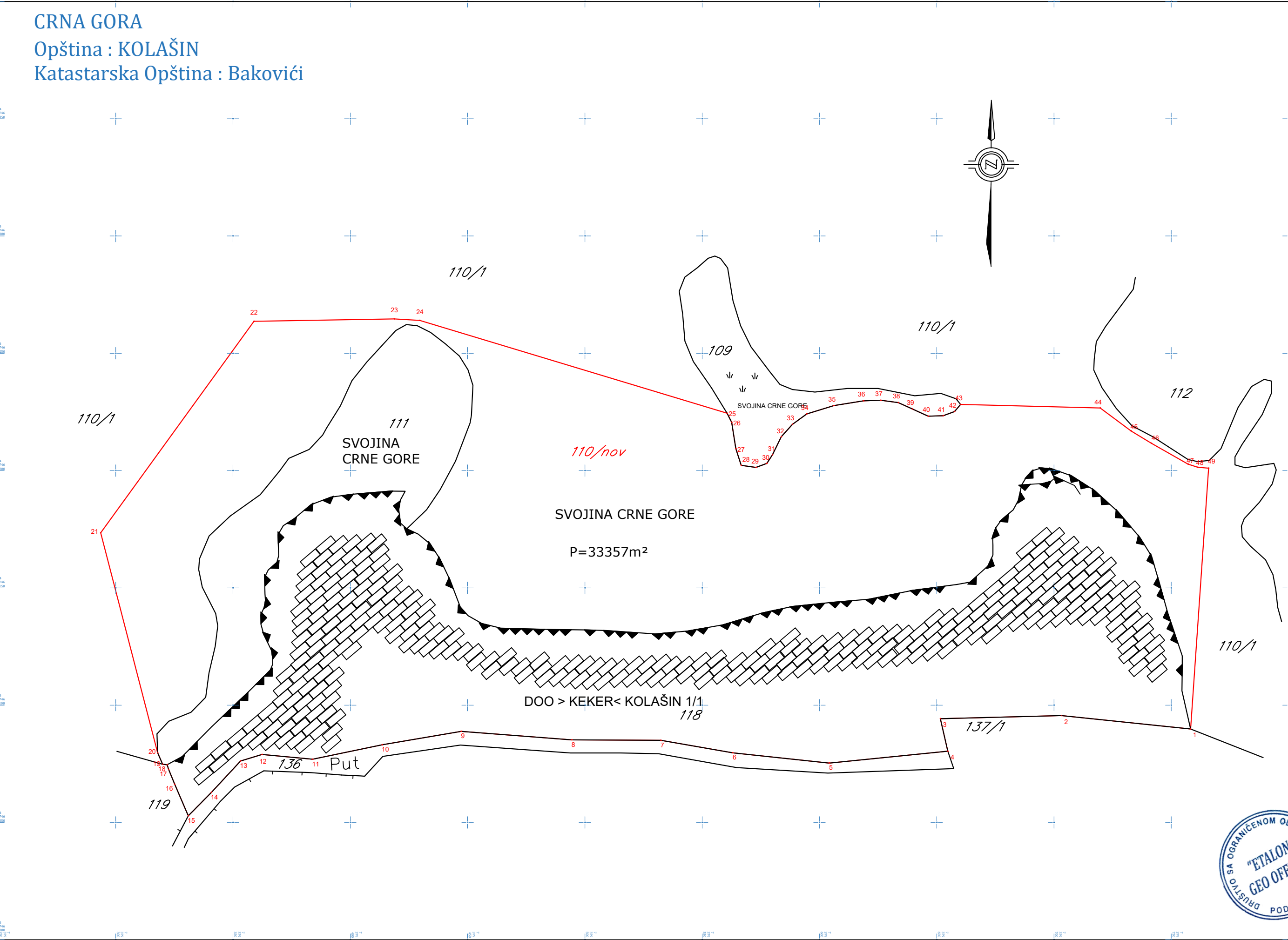
Etalon Geo office doo Danilovgrad

Spec. sci. ge. inž. Dušan Damianović



Spec. sci. geodezije

CRNA GORA
Opština : KOLAŠIN
Katastarska Opština : Bakovići



LOKALITET KONCESIJE:
Bakovići" - Kolašin

PROSTORNO -PLANSKA
DOKUMENTACIJA:
PROSTORNI PLAN
OPŠTINE KOLAŠIN

PARAMETRI PODRUČJA
KONCESIJE:
POVRŠINA: 6ha 94a 57 m²
OBIM : 1.260,27m.

KOORDINATE GRANIČNIH
TAČAKA PODRUČJA
KONCESIJE

1. 7379758.25, 4746089.82
2. 7379703.19, 4746095.54
3. 7379651.53, 4746094.25
4. 7379654.74, 4746080.40
5. 7379604.17, 4746075.33
6. 7379563.05, 4746079.70
7. 7379532.39, 4746085.00
8. 7379494.36, 4746085.20
9. 7379447.24, 4746088.83
10. 7379413.60, 4746083.12
11. 7379383.98, 4746076.92
12. 7379362.33, 4746078.99
13. 7379353.22, 4746076.20
14. 7379340.76, 4746062.78
15. 7379330.92, 4746052.84
16. 7379325.12, 4746066.30
17. 7379322.53, 4746072.61
18. 7379321.91, 4746074.58
19. 7379320.01, 4746074.80
20. 7379317.82, 4746079.76
21. 7379293.59, 4746173.49
22. 7379358.91, 4746263.65
23. 7379418.73, 4746264.67
24. 7379429.63, 4746264.02
25. 7379560.63, 4746224.48
26. 7379562.59, 4746220.58
27. 7379564.37, 4746209.38
28. 7379566.67, 4746202.26
29. 7379572.96, 4746201.33
30. 7379577.54, 4746203.09
31. 7379580.00, 4746206.73
32. 7379583.74, 4746214.45
33. 7379588.50, 4746219.71
34. 7379594.61, 4746224.12
35. 7379606.17, 4746227.68
36. 7379618.75, 4746229.72
37. 7379626.14, 4746229.98
38. 7379633.62, 4746228.96
39. 7379639.65, 4746226.24
40. 7379646.36, 4746223.19
41. 7379652.74, 4746223.36
42. 7379657.58, 4746225.14
43. 7379660.21, 4746228.20
44. 7379719.69, 4746226.66
45. 7379732.85, 4746216.92
46. 7379741.51, 4746211.61
47. 7379757.14, 4746202.76
48. 7379761.30, 4746201.40
49. 7379765.92, 4746201.03



CRNA GORA
Opština : KOLAŠIN
Katastarska Opština : Bakovići

LOKALITET KONCESIJE:
Bakovići" - Kolašin

PROSTORNO -PLANSKA
DOKUMENTACIJA:
PROSTORNI PLAN
OPŠTINE KOLAŠIN

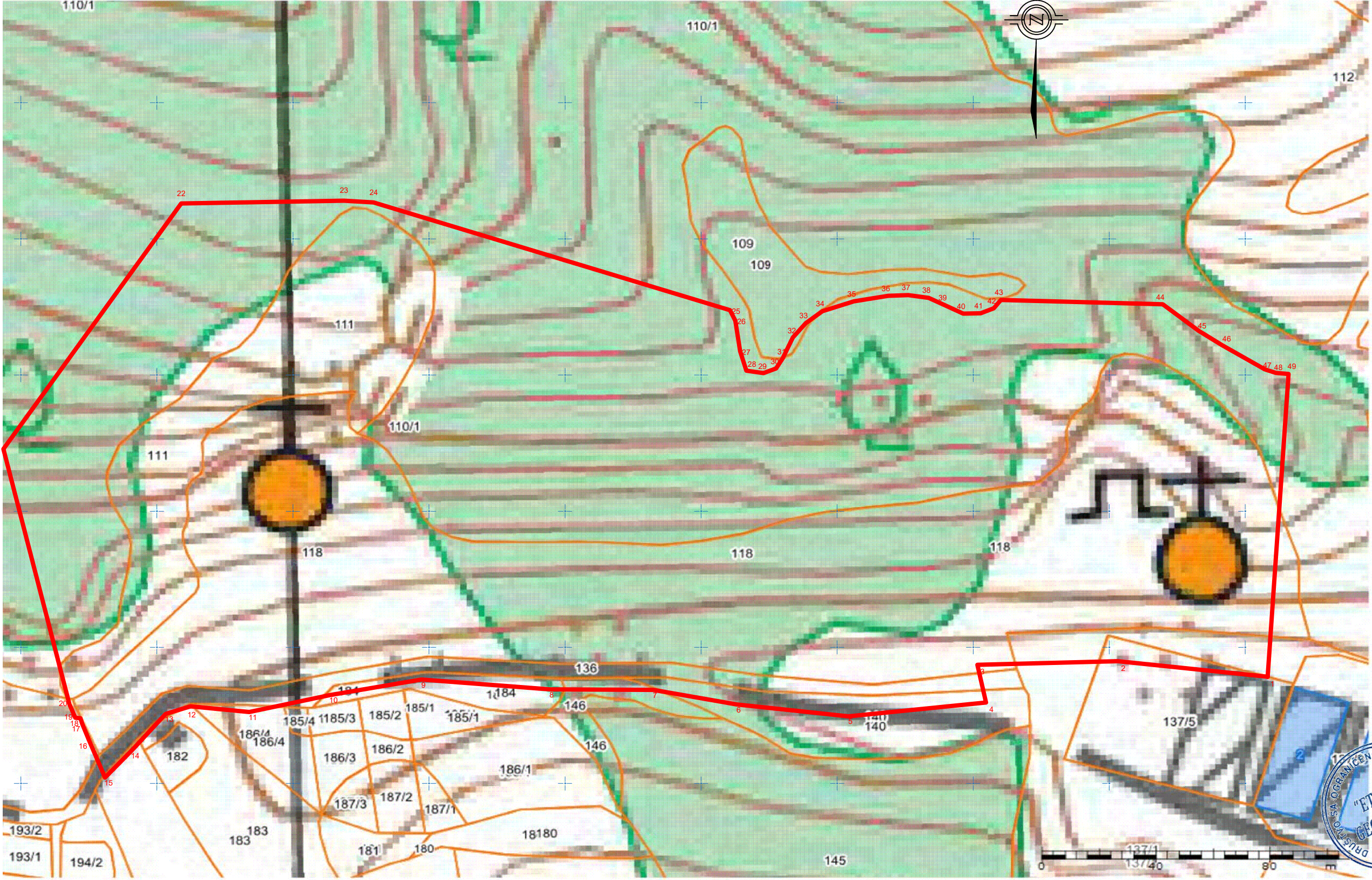
PARAMETRI PODRUČJA
KONCESIJE:
POVRŠINA: 6ha 94a 57 m²
OBIM : 1.260,27m.

KOORDINATE GRANIČNIH
TAČAKA PODRUČJA
KONCESIJE

1. 7379758.25, 4746089.82
2. 7379703.19, 4746095.54
3. 7379651.53, 4746094.25
4. 7379654.74, 4746080.40
5. 7379604.17, 4746075.33
6. 7379563.05, 4746079.70
7. 7379532.39, 4746085.00
8. 7379494.36, 4746085.20
9. 7379447.24, 4746088.83
10. 7379413.60, 4746083.12
11. 7379383.98, 4746076.92
12. 7379362.33, 4746078.99
13. 7379353.22, 4746076.20
14. 7379340.76, 4746062.78
15. 7379330.92, 4746052.84
16. 7379325.12, 4746066.30
17. 7379322.53, 4746072.61
18. 7379321.91, 4746074.58
19. 7379320.01, 4746074.80
20. 7379317.82, 4746079.76
21. 7379293.59, 4746173.49
22. 7379358.91, 4746263.65
23. 7379418.73, 4746264.67
24. 7379429.63, 4746264.02
25. 7379560.63, 4746224.48
26. 7379562.59, 4746220.58
27. 7379564.37, 4746209.38
28. 7379566.67, 4746202.26
29. 7379572.96, 4746201.33
30. 7379577.54, 4746203.09
31. 7379580.00, 4746206.73
32. 7379583.74, 4746214.45
33. 7379588.50, 4746219.71
34. 7379594.61, 4746224.12
35. 7379606.17, 4746227.68
36. 7379618.75, 4746229.72
37. 7379626.14, 4746229.98
38. 7379633.62, 4746228.96
39. 7379639.65, 4746226.24
40. 7379646.36, 4746223.19
41. 7379652.74, 4746223.36
42. 7379657.58, 4746225.14
43. 7379660.21, 4746228.20
44. 7379719.69, 4746226.66
45. 7379732.85, 4746216.92
46. 7379741.51, 4746211.61
47. 7379757.14, 4746202.76
48. 7379761.30, 4746201.40
49. 7379765.92, 4746201.03

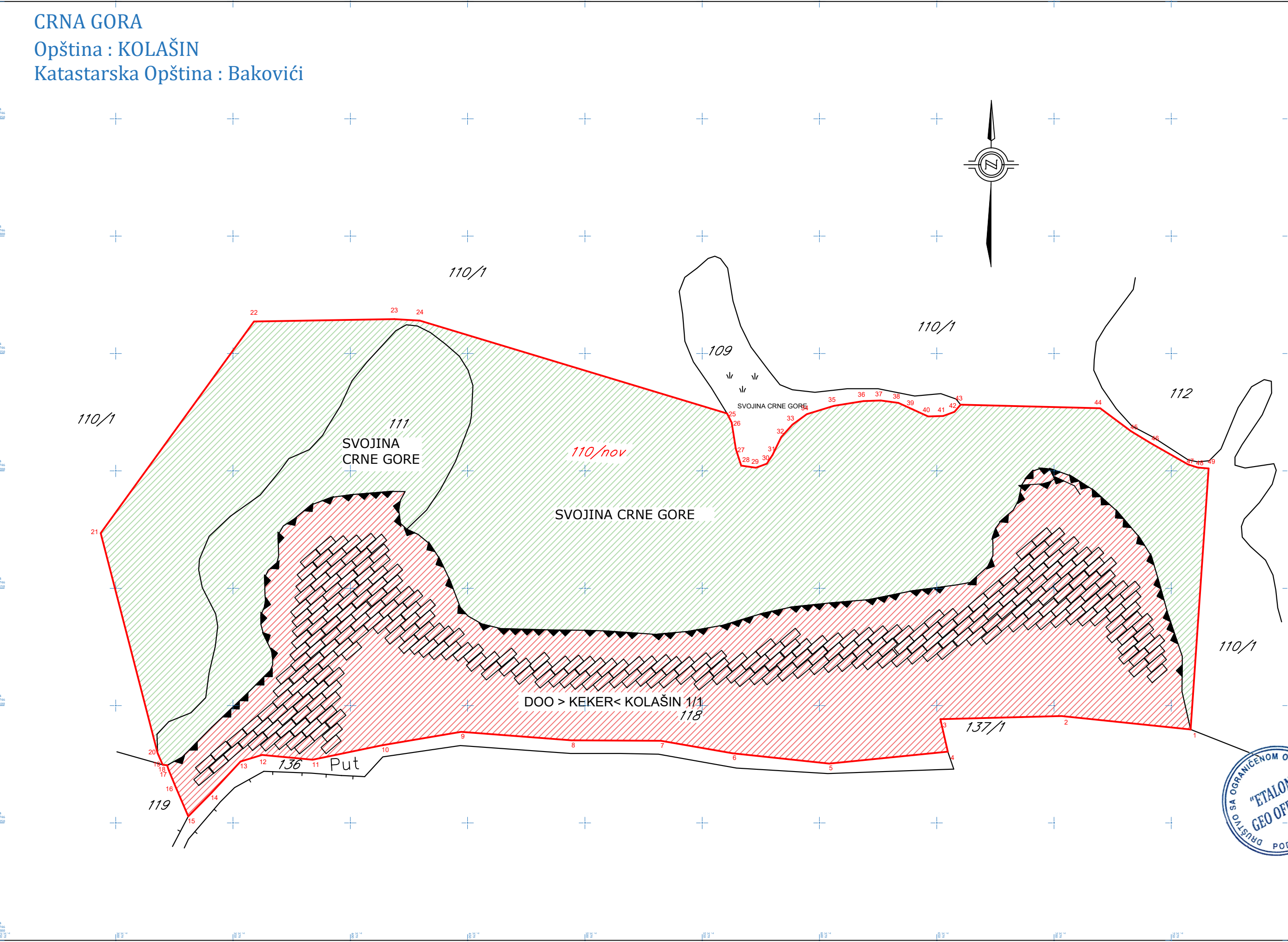


Dušan Damjanović
Spec. sci.geodezije



5288990

CRNA GORA
Opština : KOLAŠIN
Katastarska Opština : Bakovići



LOKALITET KONCESIJE:
Bakovići" - Kolašin

PROSTORNO -PLANSKA
DOKUMENTACIJA:
PROSTORNI PLAN
OPŠTINE KOLAŠIN

PARAMETRI PODRUČJA
KONCESIJE:
POVRŠINA: 6ha 94a 57 m²
OBIM : 1.260,27m.

KOORDINATE GRANIČNIH
TAČAKA PODRUČJA
KONCESIJE

1. 7379758.25, 4746089.82
2. 7379703.19, 4746095.54
3. 7379651.53, 4746094.25
4. 7379654.74, 4746080.40
5. 7379604.17, 4746075.33
6. 7379563.05, 4746079.70
7. 7379532.39, 4746085.00
8. 7379494.36, 4746085.20
9. 7379447.24, 4746088.83
10. 7379413.60, 4746083.12
11. 7379383.98, 4746076.92
12. 7379362.33, 4746078.99
13. 7379353.22, 4746076.20
14. 7379340.76, 4746062.78
15. 7379330.92, 4746052.84
16. 7379325.12, 4746066.30
17. 7379322.53, 4746072.61
18. 7379321.91, 4746074.58
19. 7379320.01, 4746074.80
20. 7379317.82, 4746079.76
21. 7379293.59, 4746173.49
22. 7379358.91, 4746263.65
23. 7379418.73, 4746264.67
24. 7379429.63, 4746264.02
25. 7379560.63, 4746224.48
26. 7379562.59, 4746220.58
27. 7379564.37, 4746209.38
28. 7379566.67, 4746202.26
29. 7379572.96, 4746201.33
30. 7379577.54, 4746203.09
31. 7379580.00, 4746206.73
32. 7379583.74, 4746214.45
33. 7379588.50, 4746219.71
34. 7379594.61, 4746224.12
35. 7379606.17, 4746227.68
36. 7379618.75, 4746229.72
37. 7379626.14, 4746229.98
38. 7379633.62, 4746228.96
39. 7379639.65, 4746226.24
40. 7379646.36, 4746223.19
41. 7379652.74, 4746223.36
42. 7379657.58, 4746225.14
43. 7379660.21, 4746228.20
44. 7379719.69, 4746226.66
45. 7379732.85, 4746216.92
46. 7379741.51, 4746211.61
47. 7379757.14, 4746202.76
48. 7379761.30, 4746201.40
49. 7379765.92, 4746201.03



Dušan Damjanović
spec. sci. geodezije



C R N A G O R A
U P R A V A Z A N E K R E T N I N E

L I C E N C A

Kojom se potvrđuje da je Društvo sa ograničenom odgovornošću

”ETALON GEO OFFICE” d.o.o. Podgorica

Ul. Miljana Vukova br. 20 Podgorica , dana 08.12.2017. godine, ispunila uslove za

IZVOĐENJE GEODETSKIH RADOVA NA ODRŽAVANJU

DRŽAVNI PREMJER, KATASTAR NEPOKRETNOSTI I VODOVA



Broj: 02-7110/1

Podgorica, 08.12.2017.godine





CRNA GORA
UPRAVA ZA NEKRETNINE

OVLAŠĆENJE

Kojim se potvrđuje da je

DAMJANOVIĆ Savo DUŠAN

*Spec.sci.geodezije, rođen dana 31.01.1986.godine u Nikšić-Crna Gora ,
dana 04.03.2014.godine.*

položio stručni ispit i stekao ovlašćenje za

IZVOĐENJE GEODETSKIH RADOVA NA ODRŽAVANJU

u oblasti:

DRŽAVNI PREMJer KATASTAR NEPOKRETNOSTI i VODOVA



Broj: 02-8299/2-13

Podgorica, 04.03.2014.godine





CRNA GORA
UPRAVA ZA NEKRETNINE

O V L A Š Ć E N J E

Kojim se potvrđuje da je

DAMJANOVIĆ Savo DUŠAN

Spec.sci.geodezije, rođen dana 31.01.1986.godine, u Nikšiću-Crna Gora ,

dana 20.06.2019.godine

položio stručni ispit i stekao ovlašćenje za

IZVOĐENJE GEODETSKIH RADOVA

**OSNOVNI GEODETSKI RADOVI, DRŽAVNI PREMJer
KATASTAR NEPOKRETNOSTI I VODOVA**

Broj:02-2114/1
Datum, 20.06.2019.g.





CRNA GORA
UPRAVA ZA NEKRETNINE

OVLAŠĆENJE

Kojim se potvrđuje da je

DAMJANOVIĆ Savo DUŠAN

Spec.sci.geodezije, rođen dana 31.01.1986.godine, u Nikšiću-Crna Gora ,

dana 20.06.2019.godine

položio stručni ispit i stekao ovlašćenje za

PROJEKTOVANJE GEODETSKIH RADOVA

**OSNOVNI GEODETSKI RADOVI, DRŽAVNI PREMJer
KATASTAR NEPOKRETNOSTI I VODOVA**

Broj:02-2114/2

Datum, 20.06.2019.g.

